


Wandern & Nordic Walking
rund um



Altertheim
und seinen Ortsteilen
Steinbach & Karlebach

Panoramaweg Steinbach 7,9 km

Panoramaweg Steinbach



Fotos: © Gemeinde Altertheim / Egon Wander

Gaststätten

In Unteraltertheim

Gaststätte Aphrodite, Tel: 09307 / 1071
Zum Schwimmbad (o.Nr.), 97237 Altertheim
(Lokal befindet sich in der Mehrzweckhalle)

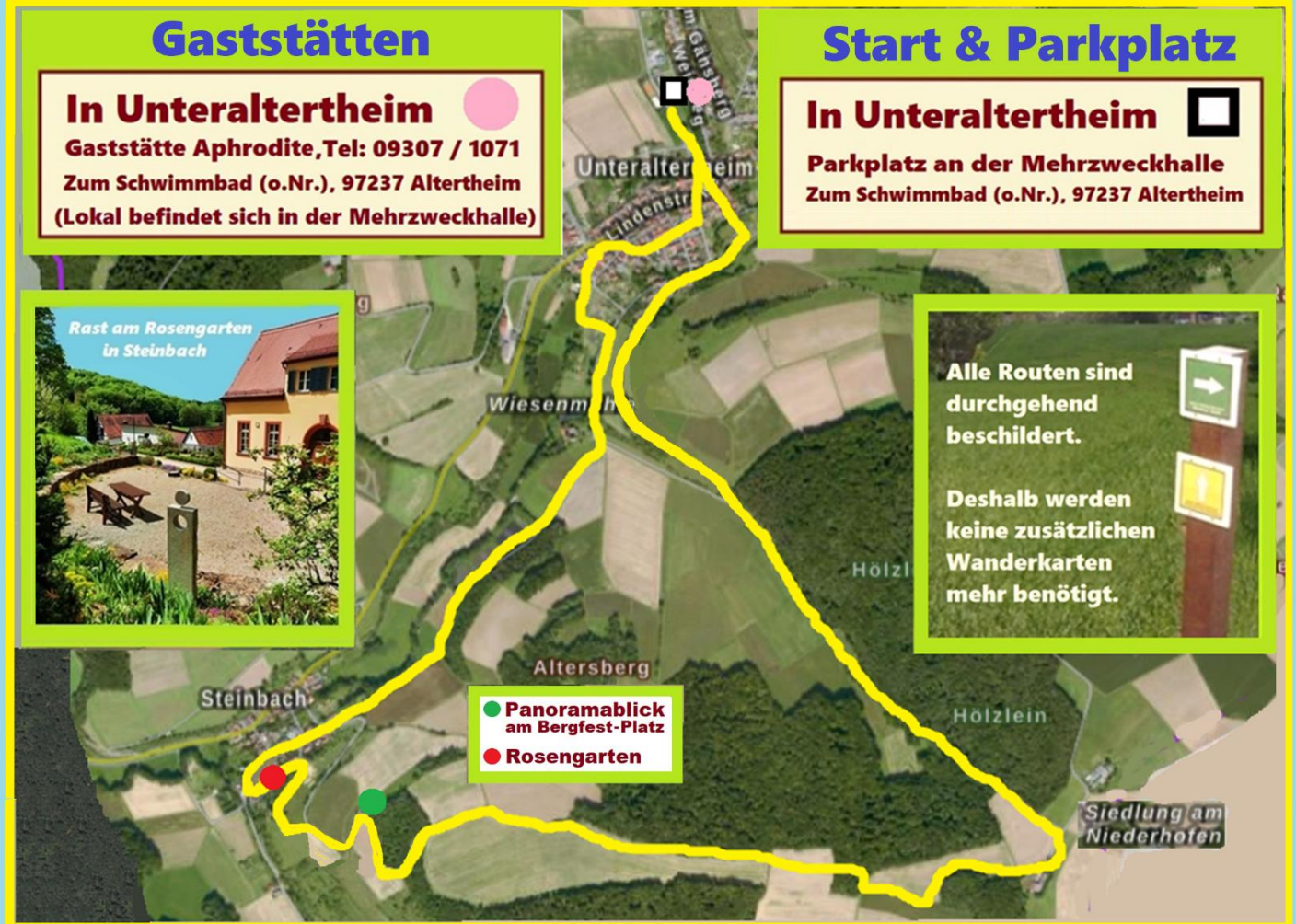


Rast am Rosengarten
in Steinbach

Start & Parkplatz

In Unteraltertheim

Parkplatz an der Mehrzweckhalle
Zum Schwimmbad (o.Nr.), 97237 Altertheim

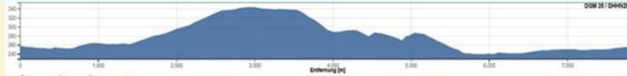


Alle Routen sind durchgehend beschildert.

Deshalb werden keine zusätzlichen Wanderkarten mehr benötigt.

- Panoramablick am Bergfest-Platz
- Rosengarten

Panoramaweg Steinbach 7,9 km



Nach dem Start verlassen wir Unteraltertheim leicht bergan ① bevor uns der Weg nach einigen schönen Ausblicken wieder abwärts ins Tal am Heroldsgrund führt. Von dort geht es am Waldrand ② entlang, bis wir dann links in einen verschwiegenen Waldweg einbiegen ③, der uns hinauf zur Siedlung Niederhofen ④ führt, wo uns auch schöne Ausblicke erwarten. Anschließend führt unser Weg am Waldrand entlang über eine Bergkuppe ⑤, die nach verlassen des Waldrands herrliche Fernblicke offenbart ⑥, welche am tollen Aussichts-Punkt am Festplatz ⑦ münden. Von dort geht es nach einem Abstecher zum Steinbacher Rosengarten ⑧ über die Wiesenmühle ⑨ zurück zum Startpunkt.



Streckenplanung & Flyerentwurf: Egon Wander © 2021
Kartenmaterial: BayernAtlas des Freistaates Bayern

Wegbeschaffenheit: 45 % Asphalt, 55 % Feld & Waldwege

Schwierigkeitsgrad Leicht-Mittel (1 längerer Anstieg) 

     Auf der gesamten Strecke gut geeignet  zusätzlich mit sehr schönen Ausblicken  Auf fast allen Streckenabschnitten gut geeignet  Auf den meisten Streckenabschnitten nicht geeignet