


Wandern & Nordic Walking  
rund um



# Alterthaim

und seinen Ortsteilen

Steinbach & Karlebach

# Panoramaweg Alterthaim 9,0 km

## Panoramaweg Alterthaim



**Streckenplanung & Flyerentwurf: Egon Wander © 2021**  
**Kartenmaterial: BayernAtlas des Freistaates Bayern**

**Start & Parkplatz**

**In Unteralterthaim**   
 Parkplatz a.d. Mehrzweckhalle  
 zum Schwimmbad, 97237 Alterthaim

**In Oberalterthaim**   
 Parkplatz am Festplatz  
 Oberes Tor 37, 97237 Alterthaim

**Gaststätten**

**In Unteralterthaim**   
 Rest. Aphrodite, Tel: 09307 / 1071  
 zum Schwimmbad, 97237 Alterthaim  
 (Lokal in der Mehrzweck- Halle)

**In Oberalterthaim**   
 Welzbachblick, Tel: 09307 / 440  
 Oberes Tor 14, 97237 Alterthaim  
 (Lokal mit 4 autom. Kegelbahnen)

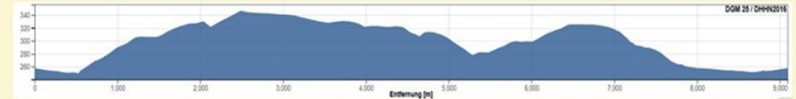
Alle Routen sind durchgehend beschildert.

Deshalb werden keine zusätzlichen Wanderkarten mehr benötigt.

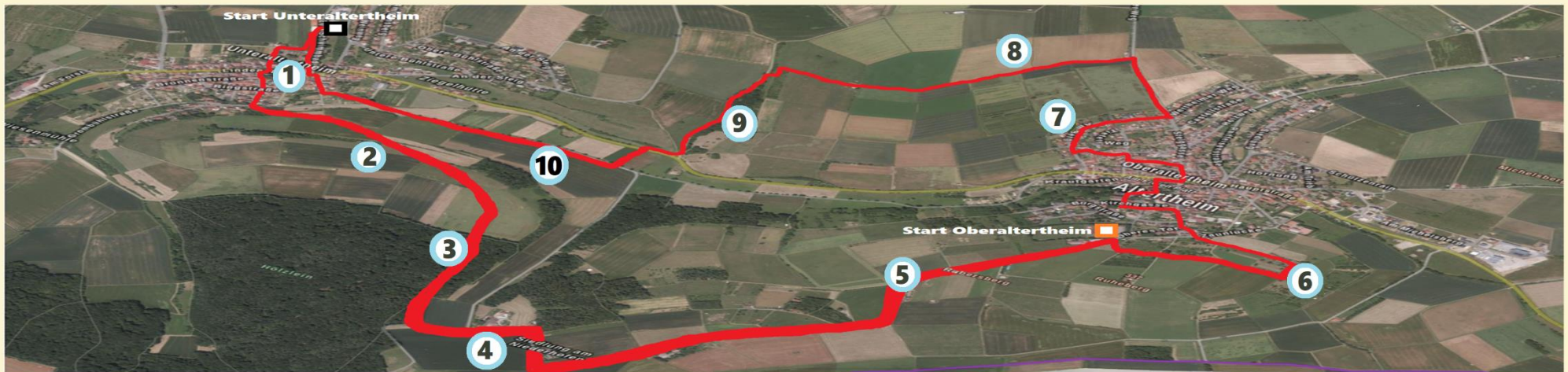


# Panoramaweg Altertheim 9,0 km

Wegbeschaffenheit: 45 % Asphalt, 55 % Feld & Waldwege



**Schwierigkeitsgrad: Mittel - Schwer (mehrere Anstiege)**



Gleich nach dem Start statten wir der St.Martins-Kirche ① einen Besuch ab bevor wir den Ort auf einem Höhenweg ② verlassen, der uns erste schöne Blicke ins Altertheimer Tal bietet. Anschließend erreichen wir einen verschwiegenen Waldweg ③ der uns hinauf zu den Bauernhöfen der Siedlung Niederhofen führt ④. Dort wandern wir eine Höhenstraße entlang, die uns am Aussichtspunkt ⑤ tolle Panoramablicke bietet. Danach geht es am 2. Startplatz vorbei zu einer romantischen Runde um den Ruheberg ⑥, bevor wir durch beschauliche Gassen Oberaltertheim durchqueren. Vorbei an der mächtigen evangelischen Kirche führt unser Weg hinauf zum gegenüberliegenden Ortsrand, wo ein Spielplatz ⑦ zum Verweilen einlädt, bevor wir erneut eine Höhenstraße ⑧ mit tollen Fernblicken erreichen, die uns bis ins Naturschutzgebiet Wolfsklänge führt ⑨. Im Altertheimer Tal wandern wir dann am Altbach entlang ⑩ zurück zum Startpunkt nach Unteraltertheim.



Wandern Nordic Walking Laufen Kinderwagen



Auf der gesamten Strecke gut geeignet



zusätzlich mit sehr schönen Ausblicken



Auf einzelnen Streckenabschnitten gut geeignet



Auf den meisten Streckenabschnitten nicht geeignet