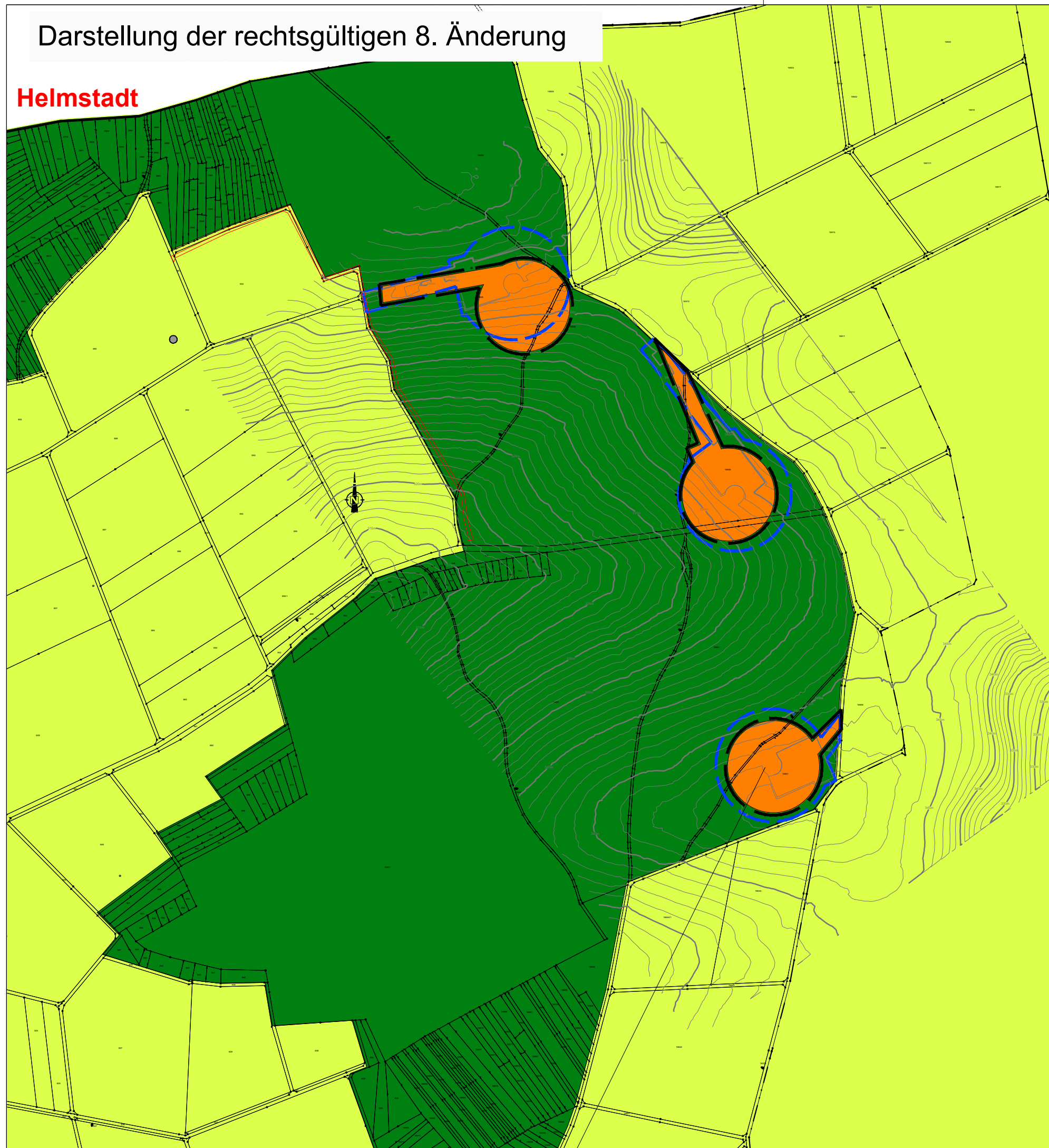


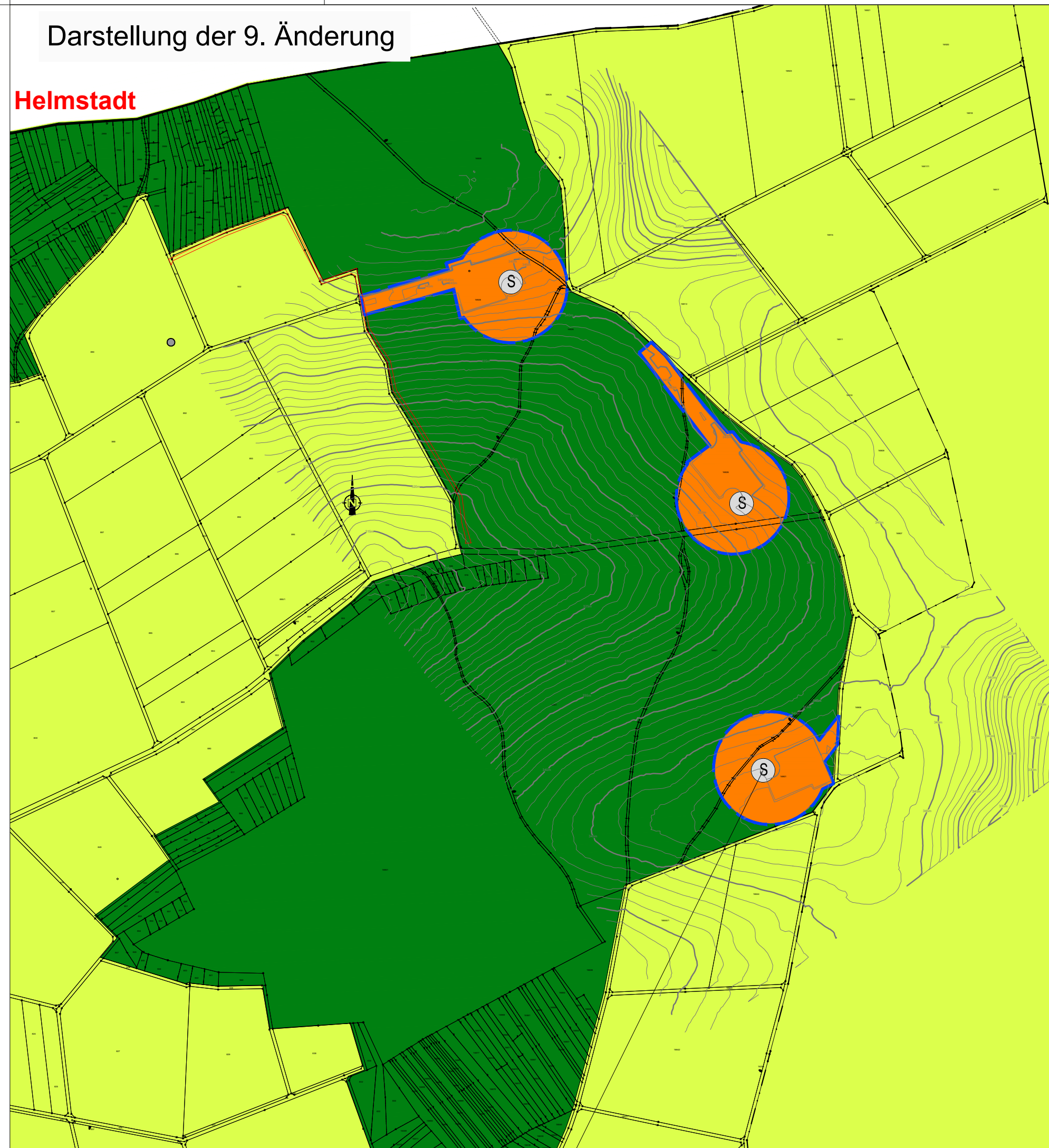
Darstellung der rechtsgültigen 8. Änderung

Helmstadt



Darstellung der 9. Änderung

Helmstadt



Verfahrensvermerke

- A) Der Gemeinderat Alterthim hat in der Sitzung vom die Änderung des Flächennutzungsplans "Windpark Tannet" beschlossen. Der Aufstellungsbeschluss wurde am ortsüblich bekannt gemacht.
- B) Die frühzeitige Öffentlichkeitsbeteiligung gemäss § 3 Abs. 1 BauGB mit öffentlicher Darlegung und Anhörung für den Vorentwurf der 9. Änderung des Flächennutzungsplanes "Windpark Tannet" in der Fassung vom hat in der Zeit vom bis stattgefunden.
- C) Die frühzeitige Beteiligung der Behörden und sonstigen Träger öffentlicher Belange gemäss § 4 Abs. 1 BauGB für den Vorentwurf der 9. Änderung des Flächennutzungsplanes "Windpark Tannet" in der Fassung vom hat in der Zeit vom bis einschl. stattgefunden.
- D) Zu dem Entwurf der 9. Änderung des Flächennutzungsplanes in der Fassung vom wurden die Behörden und sonstige Träger öffentliche Belange gemäß § 4 Abs. 2 BauGB in der Zeit vom bis beteiligt.
- E) Der Entwurf der 9. Änderung des Flächennutzungsplanes in der Fassung vom wurde mit der Begründung gemäß § 3 Abs. 2 BauGB in der Zeit von bis öffentlich ausgelegt.
- F) Der Gemeinderat Alterthim hat mit Beschluss des Gemeinderates vom die 9. Änderung des Flächennutzungsplanes "Windpark Alterthim" in der Fassung vom festgestellt.

Alterthim, den

(Korbmann, 1. Bürgermeister)

- G) Das Landratsamt Würzburg hat die 9. Änderung des Flächennutzungsplans mit Bescheid vom AZ: gemäß § 6 BauGB genehmigt.

Würzburg, den

Landratsamt Würzburg Siegel

H) Ausgefertigt:

Alterthim, den

(Korbmann, 1. Bürgermeister)

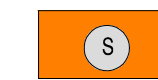
- I) Die Erteilung der Genehmigung der 9. Änderung des Flächennutzungsplans wurde am gemäß § 6 Abs. 5 BauGB ortsüblich bekannt gemacht. Die 9. Änderung des Flächennutzungsplans ist damit wirksam.

Alterthim, den

(Korbmann, 1. Bürgermeister)



Grenze des Änderungsbereichs



Sondergebiet für Windkraftnutzung

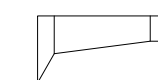
Bestehende Darstellungen




Flächen für die Forstwirtschaft




Flächen für die Landwirtschaft



bestehende Grundstücksgrenze



bestehender Weg



bestehende Flurnummer



Gemeindegrenze



Höhenlinien

Gemeinde Alterthim

9. Änderung des Flächennutzungsplans "Windpark Tannet"

Stand 18.07.2022

M: 1 : 1 000

Miriam Glanz Landschaftsarchitektin	Datum	Name	
bearbeit.	7/2022	M.Glanz	AZ: 21-22 FNP-Ä-18_07_2022
gezeich.	7/2022	M.Glanz	Layout: FNP 1_5000
geprüft			Änderung:

Am Wacholderrain 23
97618 Leutershausen
Tel. 09771 - 98769
Fax.09771 - 2492