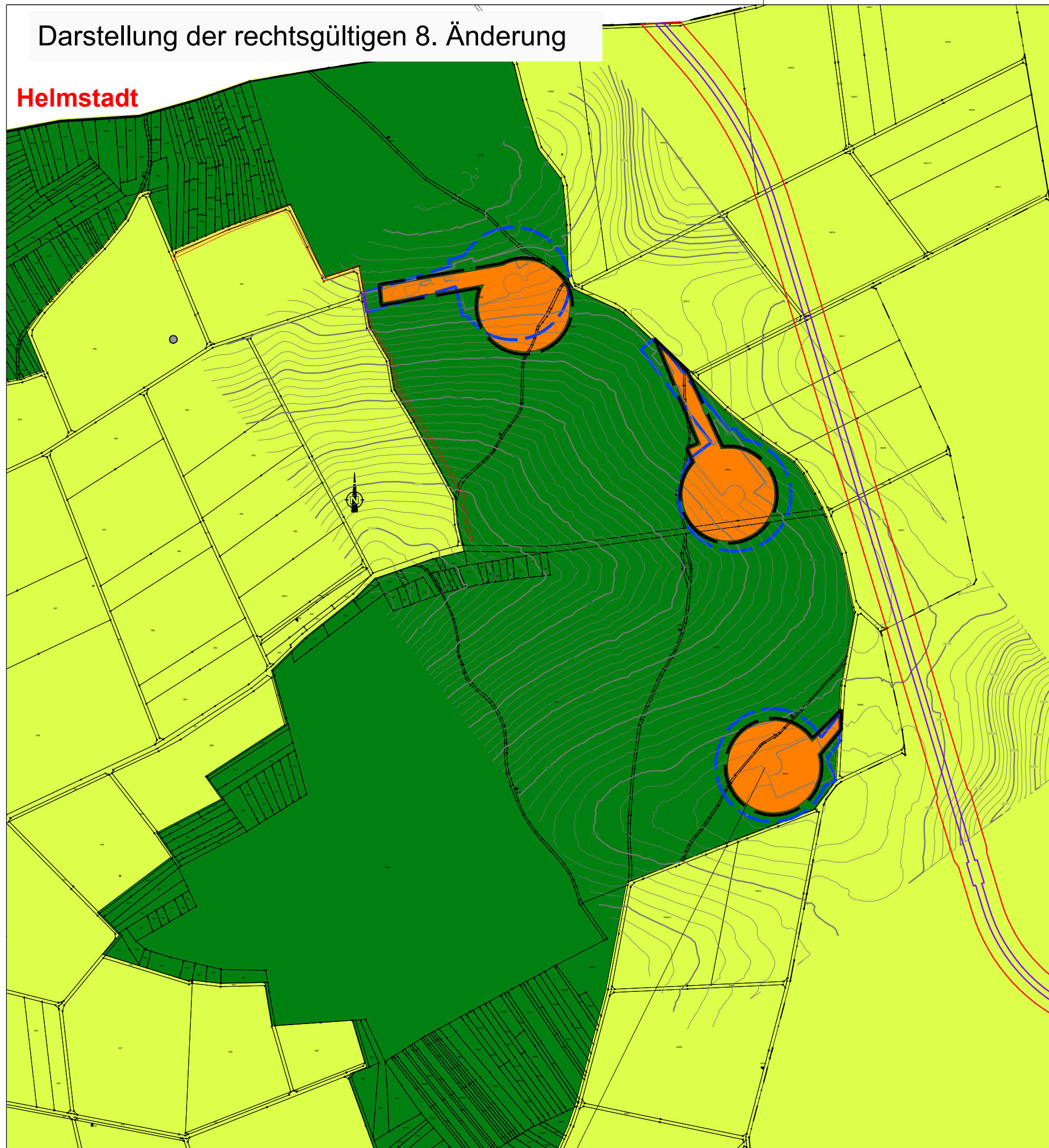


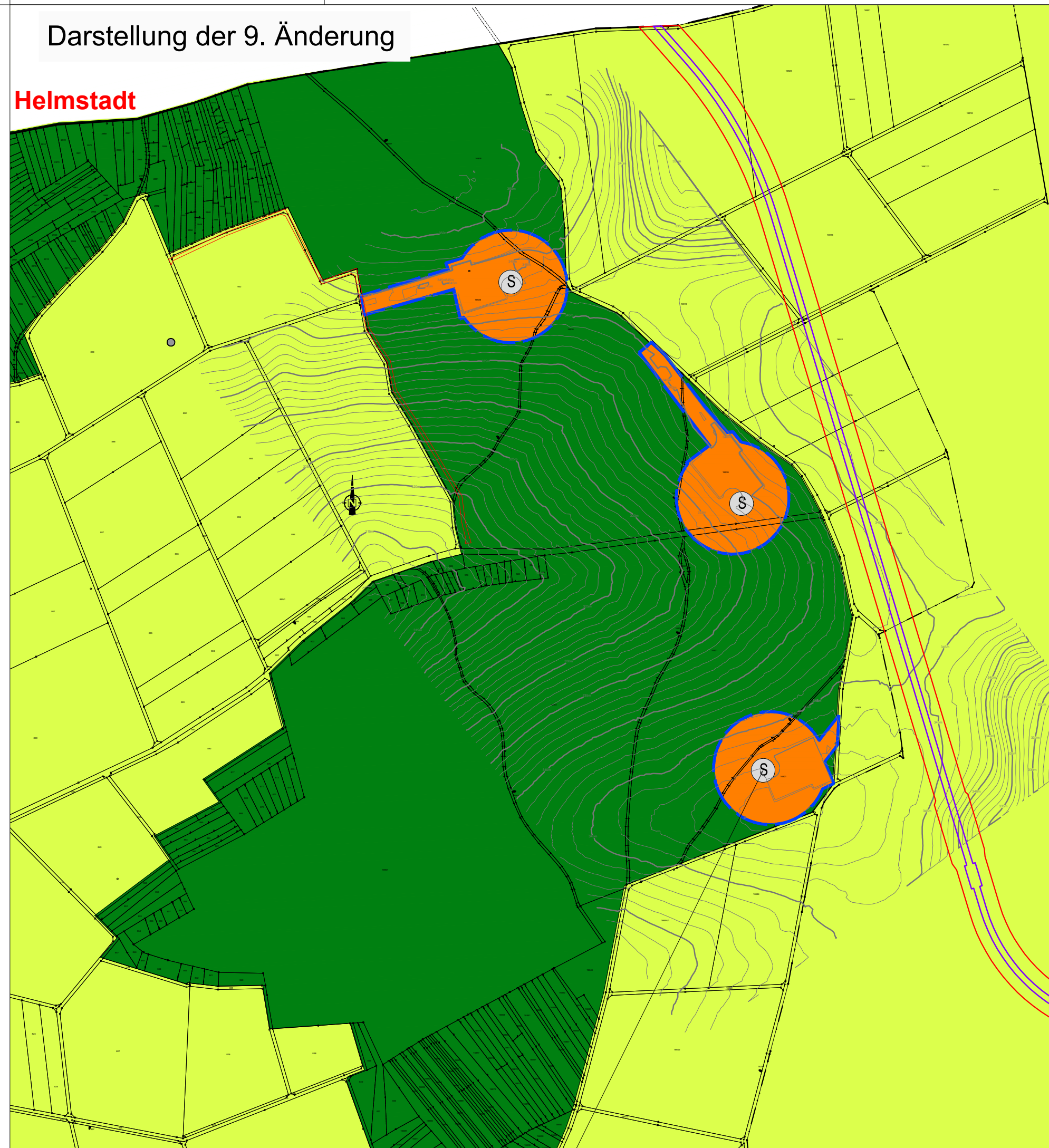
Darstellung der rechtsgültigen 8. Änderung

Helmstadt



Darstellung der 9. Änderung

Helmstadt



Verfahrensvermerke

- A) Der Gemeinderat Alterthim hat in der Sitzung vom 30.06.2022 die Änderung des Flächennutzungsplans "Windpark Tannet" beschlossen. Der Aufstellungsbeschluss wurde am ortsüblich bekannt gemacht.
- B) Die frühzeitige Öffentlichkeitsbeteiligung gemäss § 3 Abs. 1 BauGB mit öffentlicher Darlegung und Anhörung für den Vorentwurf der 9. Änderung des Flächennutzungsplanes "Windpark Tannet" in der Fassung vom 18.07.2022 hat in der Zeit vom 10.08.2022 bis 30.09.2022 stattgefunden.
- C) Die frühzeitige Beteiligung der Behörden und sonstigen Träger öffentlicher Belange gemäss § 4 Abs. 1 BauGB für den Vorentwurf der 9. Änderung des Flächennutzungsplanes "Windpark Tannet" in der Fassung vom 18.07.2022 hat in der Zeit vom 10.08.2022 bis 30.09.2022 stattgefunden.
- D) Zu dem Entwurf der 9. Änderung des Flächennutzungsplanes in der Fassung vom 16.01.2023 wurden die Behörden und sonstige Träger öffentliche Belange gemäß § 4 Abs. 2 BauGB in der Zeit von bis beteiligt.
- E) Der Entwurf der 9. Änderung des Flächennutzungsplanes in der Fassung vom 16.01.2023 wurde mit der Begründung gemäß § 3 Abs. 2 BauGB in der Zeit von bis öffentlich ausgelegt.
- F) Der Gemeinderat Alterthim hat mit Beschluss des Gemeinderates vom die 9. Änderung des Flächennutzungsplanes "Windpark Alterthim" in der Fassung vom festgestellt.

Alterthim, den

.....
(Korbmann, 1. Bürgermeister)

G) Das Landratsamt Würzburg hat die 9. Änderung des Flächennutzungsplans mit Bescheid vom AZ: gemäß § 6 BauGB genehmigt.

Würzburg, den

.....
Landratsamt Würzburg Siegel

H) Ausgefertigt:



Alterthim, den

.....
(Korbmann, 1. Bürgermeister)










I) Die Erteilung der Genehmigung der 9. Änderung des Flächennutzungsplans wurde am gemäß § 6 Abs. 5 BauGB ortsüblich bekannt gemacht. Die 9. Änderung des Flächennutzungsplans ist damit wirksam.

Alterthim, den

.....
(Korbmann, 1. Bürgermeister)

-  Grenze des Änderungsbereichs
-  Sondergebiet für Windkraftnutzung

Bestehende Darstellungen

-  Flächen für die Forstwirtschaft
-  Flächen für die Landwirtschaft
-  bestehende Grundstücksgrenze
-  bestehender Weg
-  bestehende Flurnummer
-  Gemeindegrenze
-  Höhenlinien
-  Schutzstreifen SuedLink, Planfeststellungsabschnitt E1 (nachrichtlich, Stand 17.11.2022)
-  Arbeitsstreifen SuedLink, Planfeststellungsabschnitt E1 (nachrichtlich, Stand 17.11.2022)

Gemeinde Alterthim

9. Änderung des Flächennutzungsplans "Windpark Tannet"

Stand 16.01.2023

M: 1 : 1 000

Miriam Glanz Landschaftsarchitektin	Datum	Name	
bearbeit.	1/2023	M.Glanz	AZ: 21-22 FNP-Ä-16_01_2023 Layout: FNP_1_5000
gezeich.	1/2023	M.Glanz	
geprüft			Änderung: